Тротуары слева		0,025 - 0,255, (230 м), а/б, ш. 1,5 м				
Дорожные ограждения и направляющие устройства слева						
Дорожная разметка слева						
Элементы в плане		0,079	R=376, α=-27°	0,239		
Видимость в обратном направлении				0,195	<135	0,258

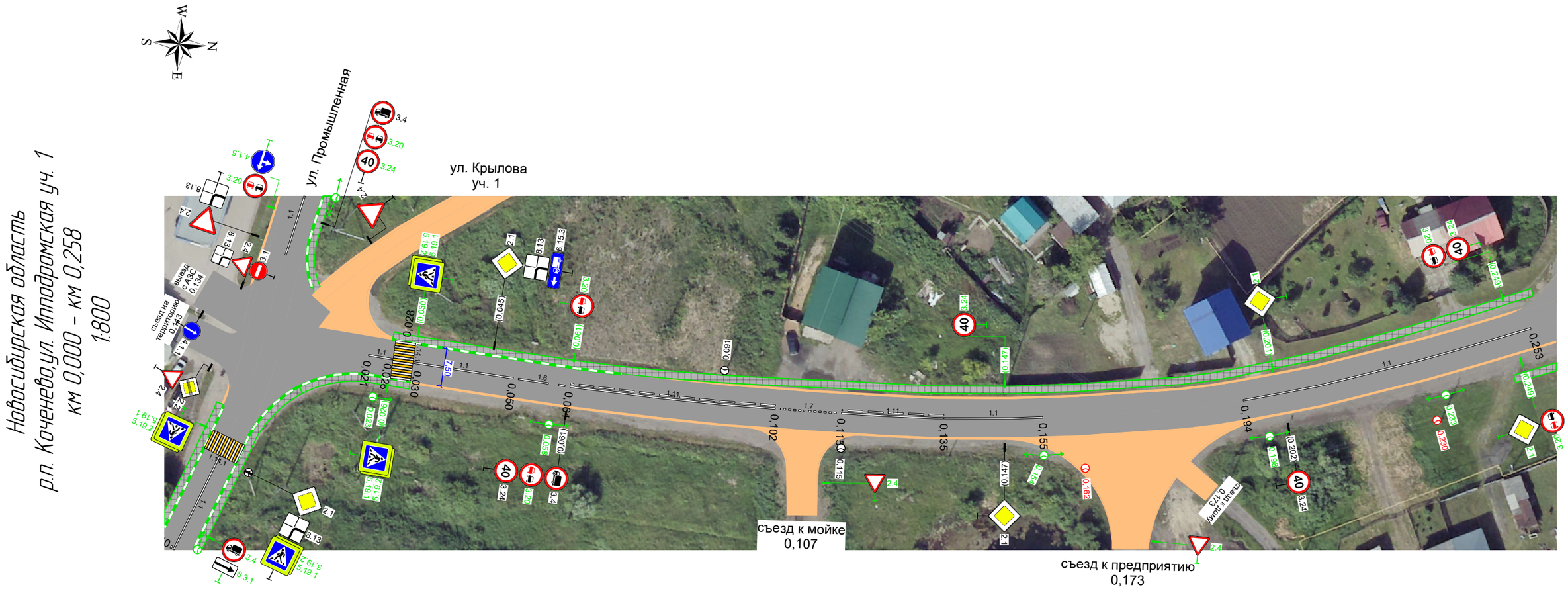

Видимость в прямом направлении					0,065	<165			0,155		
Дорожная разметка справа		1.1 0,021 - 0,026		1.1 0,030 - 0,050	1.6 0,050 - 0,061	1.11 0,061 - 0,102	1.7 0,102 - 0,115	1.11 0,115 - 0,135	1.1 0,135 - 0,155		1.1 0,194 - 0,253
Дорожные ограждения и направляющие устройства справа											
Тротуары справа											0,247 - 0,258 (11 м) а/б ш. 1,5 м

Тротуары слева		0,271 - 0,532, (262 м), а/б, ш. 1,5 м
Дорожные ограждения и направляющие устройства слева		
Дорожная разметка слева		
Элементы в плане		
Видимость в обратном направлении	<135	0,295

Новосибирская область
р.п. Коченево,ул. Ипподромская уч. 1
км 0,258 - км 0,532
1:800

Видимость в прямом направлении						0,452	<120		0,532
Дорожная разметка справа		1.1 0,272 - 0,298	1.6 0,298 - 0,348	1.5 0,348 - 0,406	1.6 0,406 - 0,456	1.11 0,456 - 0,501	1.1 0,501 - 0,521		1.7 0,526 - 0,532
Дорожные ограждения и направляющие устройства справа									
Тротуары справа	0,258 - 0,529, (271 м), а/б, ш. 1,5 м								

Тротуары слева	0,532 - 0,593, (60 м), а/б, ш. 1,5 м	
Дорожные ограждения и направляющие устройства слева		
Дорожная разметка слева		
Элементы в плане	0,532 R=162, α=44° 0,659	0,705 R=105, α=-35° 0,772
Видимость в обратном направлении	0,605 <105 0,815	

0,085

Новосибирская область
р.п. Коченево,ул. Ипподромская уч. 1
км 0,532 - км 0,815
1:800

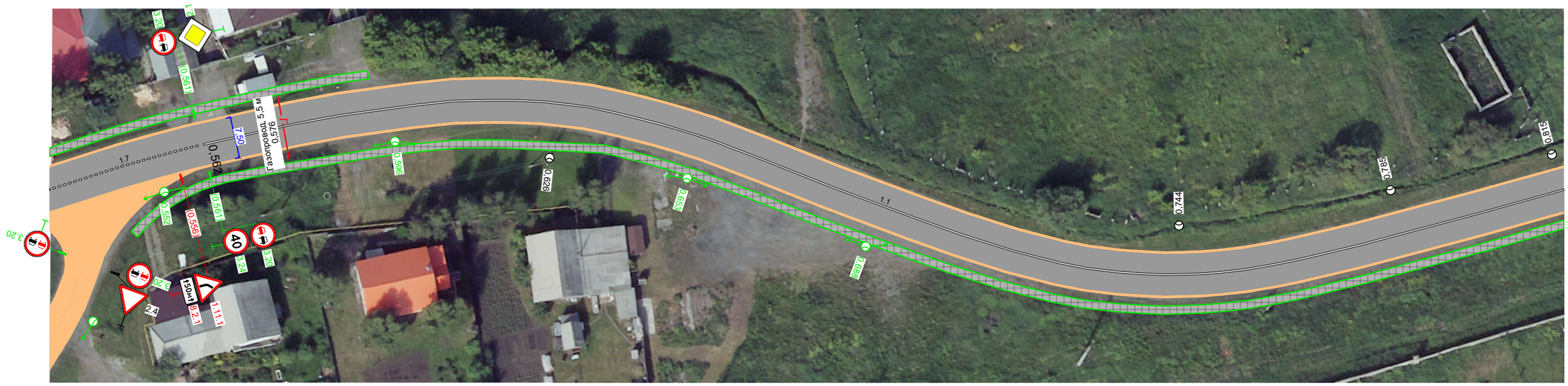

Видимость в прямом направлении	<120 0,720	
Дорожная разметка справа	1.7 0,532 - 0,562	1.1 0,562 - 0,815
Дорожные ограждения и направляющие устройства справа		
Тротуары справа		0,544 - 0,815, (271 м), а/б, ш. 1,5 м

Тротуары слева		0,838 - 1,090 (252 м), а/б, ш. 1,5 м
Дорожные ограждения и направляющие устройства слева		
Дорожная разметка слева		
Элементы в плане		
Видимость в обратном направлении	<105	0,870

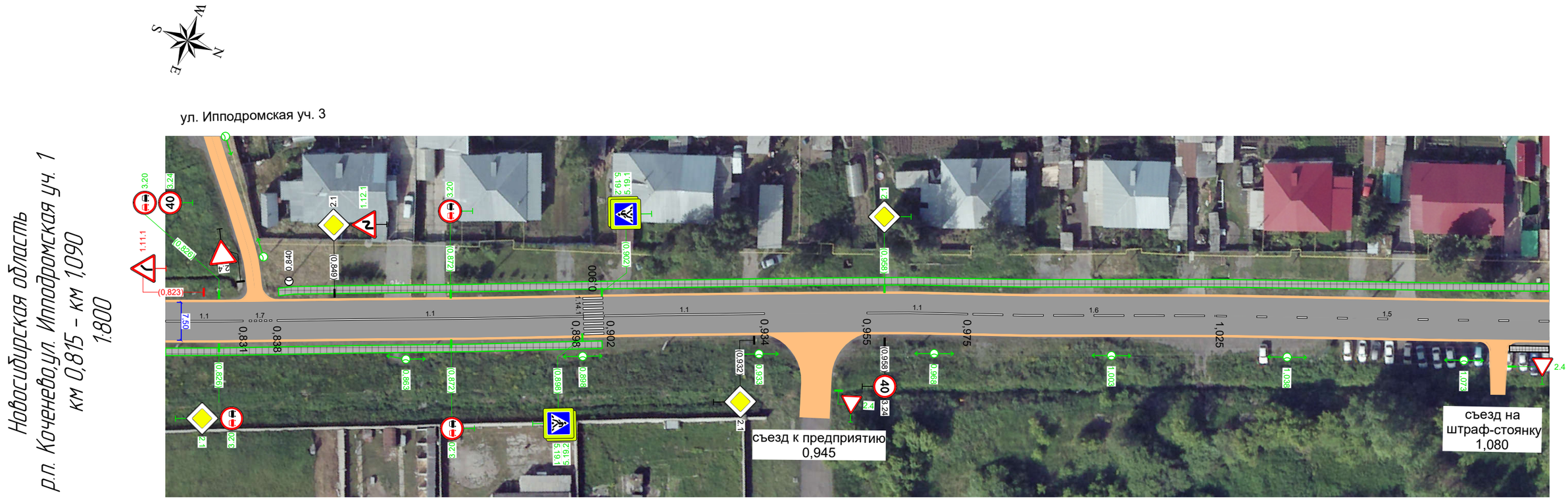

Видимость в прямом направлении										
Дорожная разметка справа	11 0,815 - 0,831	17 0,831 - 0,838	11 0,838 - 0,898		11 0,902 - 0,934		11 0,955 - 0,975	16 0,975 - 1,025	15 1,025 - 1,090	
Дорожные ограждения и направляющие устройства справа									1,082 - 1,090 (8 м), пл., ш. 1,2 м	
Тротуары справа	0,815 - 0,902 (87 м), а/б, ш. 1,5 м									

Тротуары слева	1,090 - 1,222, (133 м), а/б, ш. 1,5 м		1,232 - 1,322, (91 м), а/б, ш. 1,5 м		1,329 - 1,364, (35 м), а/б, ш. 1,5 м
Дорожные ограждения и направляющие устройства слева					
Дорожная разметка слева			14 1,286 - 1,319		14 1,333 - 1,364
Элементы в плане					
Видимость в обратном направлении					

Новосибирская область
р.п. Коченево,ул. Ипподромская уч. 1
км 1,090 - км 1,364
1:800

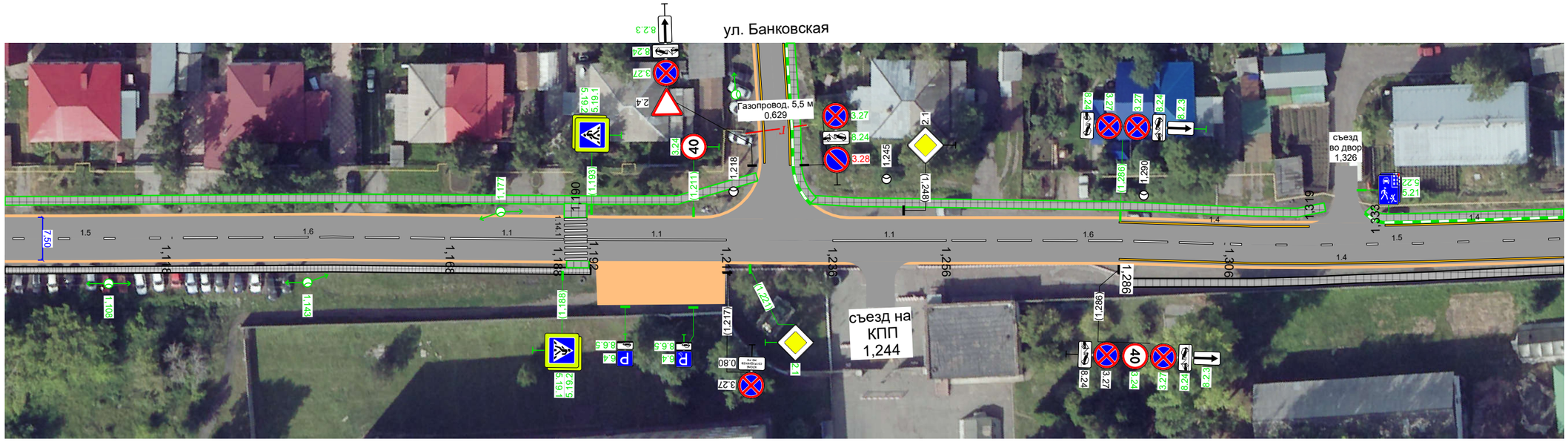

Видимость в прямом направлении									
Дорожная разметка справа	Осевая линия	15 1,090 - 1,118	16 1,118 - 1,168	11 1,168 - 1,188		11 1,192 - 1,217		11 1,236 - 1,256	16 1,256 - 1,306	15 1,306 - 1,364
	1-я от осевой									14 1,286 - 1,364
Дорожные ограждения и направляющие устройства справа										
Тротуары справа		1,090 - 1,193, (103 м), пл., ш. 1,2 м								1,287 - 1,364, (77 м), а/б, ш. 1,5 м

Тротуары слева	1,364 - 1,430, (65 м), а/б, ш. 1,5 м		1,434 - 1,546, (113 м), а/б, ш. 1,5 м		1,558 - 1,593, (34 м), а/б, ш. 1,5 м		1,601 - 1,613, (14 м), а/б, ш. 1,5 м			
Дорожные ограждения и направляющие устройства слева	1,615 - 1,625, (9 м), пл, ш. 1,5 м; 1,629 - 1,639, (10 м), пл, ш. 1,5 м									
Дорожная разметка слева	14 1,364 - 1,425				1.17.1 1,546 - 1,558					
Элементы в плане										
Видимость в обратном направлении										

Новосибирская область
д.п. Коченево,ул. Ипподромская уч. 1
км 1,364 - км 1,639
1:800

пер. Октябрьский уч. 2



Видимость в прямом направлении									
Дорожная разметка справа	Осевая линия	15 1,364 - 1,500		16 1,500 - 1,550	11 1,550 - 1,570			11 1,621 - 1,639	
	1-я от осевой	14 1,364 - 1,425							
Дорожные ограждения и направляющие устройства справа									
Тротуары справа		1,364 - 1,453, (89 м), а/б, ш. 1,5 м		1,458 - 1,569, (111 м), а/б, ш. 1,5 м		1,580 - 1,593, (13 м), а/б, ш. 1,5 м	1,596 - 1,608, (12 м), а/б, ш. 1,5 м		1,617 - 1,639, (22 м), а/б, ш. 1,5 м

Тротуары слева			1,646 - 1,662, (16 м), пл., ш. 1,5 м		1,667 - 1,678, (10 м), пл., ш. 1,5 м			1,691 - 1,730, (40 м), пл., ш. 1,5 м			1,777 - 1,913, (136 м), пл., ш. 1,5 м
Дорожные ограждения и направляющие устройства слева	1,678 - 1,685, (8 м), пл., ш. 1,5 м										
Дорожная разметка слева											
Элементы в плане											
Видимость в обратном направлении											

Новосибирская область
р.п. Коченево ул. Ипподромская уч. 1
км 1,639 - км 1,913
1:800

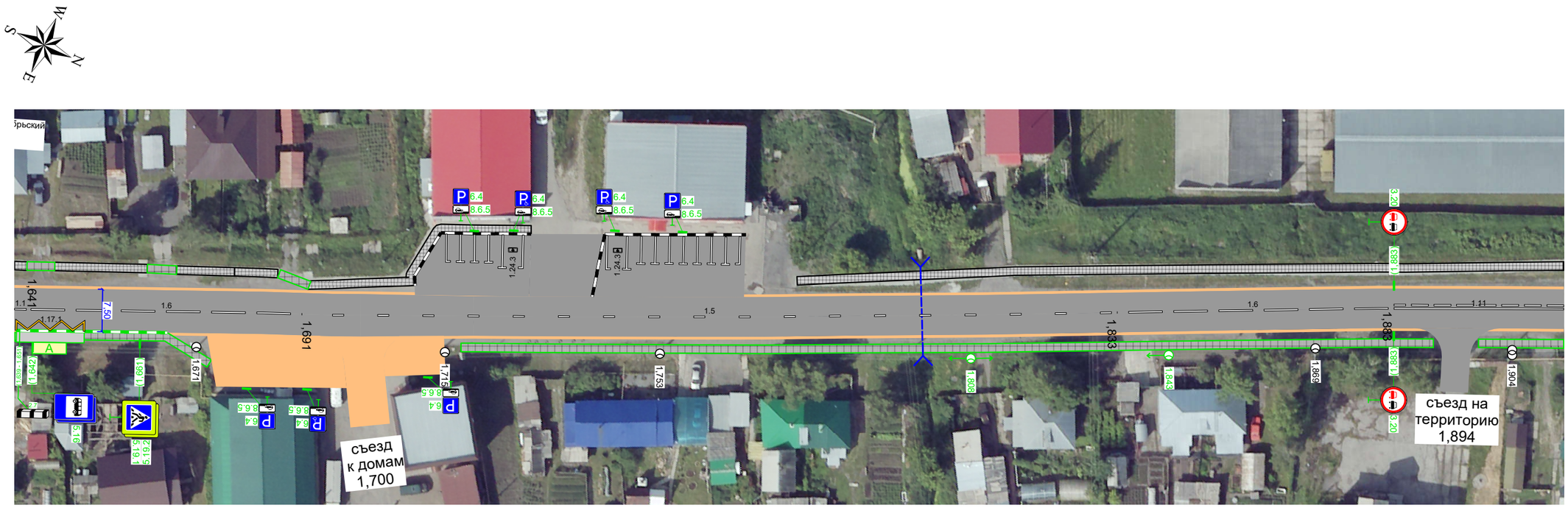

Видимость в прямом направлении									1,883 <160 1,913	
Дорожная разметка справа	Осевая линия	16 1,641 - 1,691			15 1,691 - 1,833			16 1,833 - 1,883	11.1 1,883 - 1,913	
	1-я от осевой	1.17.1 1,639 - 1,651								
Дорожные ограждения и направляющие устройства справа										
Тротуары справа			1,651 - 1,674, (23 м), а/б, ш. 1,5 м		1,718 - 1,890, (172 м), а/б, ш. 1,5 м					1,898 - 1,913, (15 м), а/б, ш. 1,5 м

Тротуары слева	1,913 - 1,996, (82 м), пл., ш. 1,5 м		2,021 - 2,042, (21 м), пл., ш. 1,5 м	2,049 - 2,058, (9 м), а/б, ш. 1,5 м		2,139 - 2,164, (25 м), а/б, ш. 1,5 м	
Дорожные ограждения и направляющие устройства слева		ОПО-Д 2,024 - 2,038	ОПО-Д 2,052 - 2,056	ОПО-Д 2,061 - 2,075			
Дорожная разметка слева					1.17.1 2,127 - 2,139		
Элементы в плане		1,968	R=282, α=16°	2,071			
Видимость в обратном направлении		1,998	<150	2,083			

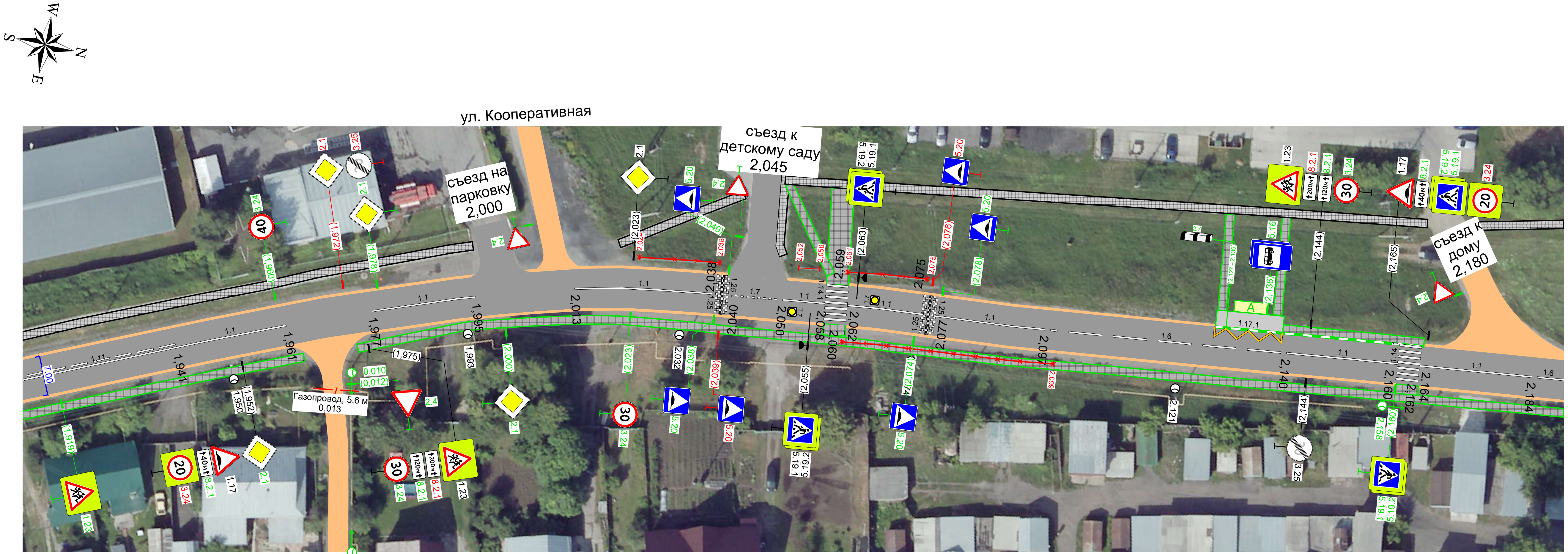

Новосибирская область
р.п. Коченево,ул. Ипподромская уч. 1
км 1,913 – км 2,190
1:800

Видимость в прямом направлении	<160	1,973											
Дорожная разметка справа	1.11 1,913 - 1,941	1.1 1,941 - 1,961	1.1 1,977 - 1,995	1.1 2,013 - 2,037	1.7 2,040 - 2,050	1.1 2,050 - 2,058	1.1 2,062 - 2,075	1.1 2,077 - 2,097	1.6 2,097 - 2,140	1.1 2,140 - 2,160	1.1 2,164 - 2,184	1.6 2,184 - 2,190	
Дорожные ограждения и направляющие устройства справа	ОПО-Д 2,061 - 2,099												
Тротуары справа	1,913 - 1,963, (50 м), а/б, ш. 1,5 м		1,973 - 2,190, (217 м), а/б, ш. 1,5 м										

Тротуары слева			
Дорожные ограждения и направляющие устройства слева		ОПО-Д 2.219 - 2.227	
Дорожная разметка слева			
Элементы в плане			
Видимость в обратном направлении			

Новосибирская область
р.п. Коченево,ул. Ипподромская уч. 1
км 2,190 - км 2,252
1:800

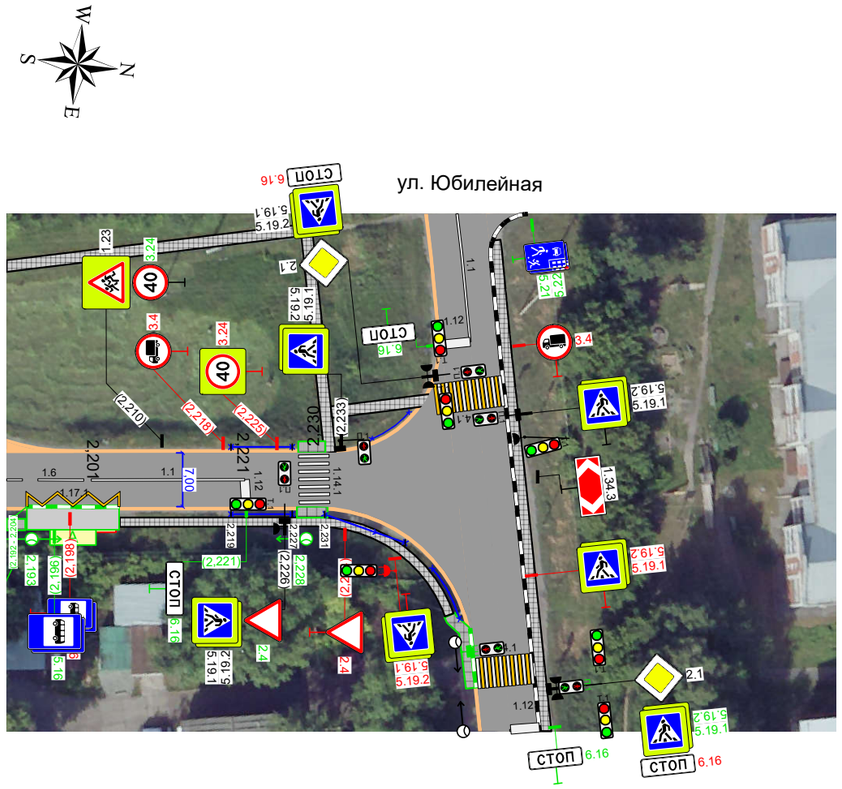

Видимость в прямом направлении					
Дорожная разметка справа	Осевая линия	16 2,190 - 2,201	11 2,201 - 2,221		
	1-я от осевой	1.17.1 2,192 - 2,204			
Дорожные ограждения и направляющие устройства справа			ОПО-Д 2.219 - 2.227	ОПО-Д 2.231 - 2.242	
Тротуары справа		2,205 - 2,248, (44 м), пл., ш. 1,2 м			

Тротуары слева	
Дорожные ограждения и направляющие устройства слева	
Дорожная разметка слева	
Элементы в плане	(0,121) R=44, α=-31° (0,157)
Видимость в обратном направлении	0,135 <65 0,160

Новосибирская область
р.п. Коченево,ул. Ипподромская уч. 2
км 0,000 - км 0,264
1:800

Видимость в прямом направлении	0,000 <85 0,125
Дорожная разметка справа	
Дорожные ограждения и направляющие устройства справа	
Тротуары справа	

Новосибирская область
р.п. Коченево,ул. Ипподромская уч. 2
км 0,264 - км 0,450
1:900

Тротуары слева	
Дорожные ограждения и направляющие устройства слева	
Дорожная разметка слева	
Элементы в плане	
Видимость в обратном направлении	

Видимость в прямом направлении	
Дорожная разметка справа	
Дорожные ограждения и направляющие устройства справа	
Тротуары справа	

Тротуары слева	
Дорожные ограждения и направляющие устройства слева	
Дорожная разметка слева	
Элементы в плане	
Видимость в обратном направлении	

Новосибирская область
р.п. Коченево,ул. Ипподромская уч. 3
км 0,000 - км 0,091
1:400

Видимость в прямом направлении	
Дорожная разметка справа	
Дорожные ограждения и направляющие устройства справа	
Тротуары справа	

Тротуары слева	
Дорожные ограждения и направляющие устройства слева	
Дорожная разметка слева	
Элементы в плане	
Видимость в обратном направлении	

Видимость в прямом направлении	
Дорожная разметка справа	
Дорожные ограждения и направляющие устройства справа	
Тротуары справа	